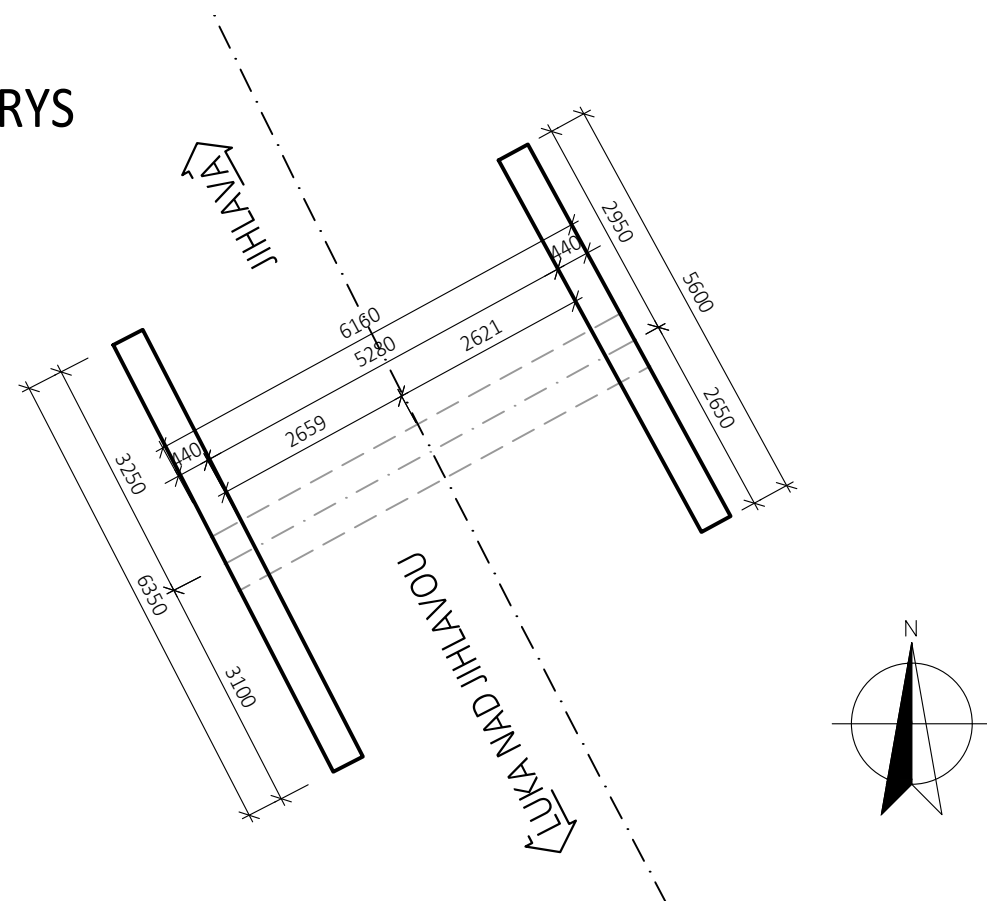
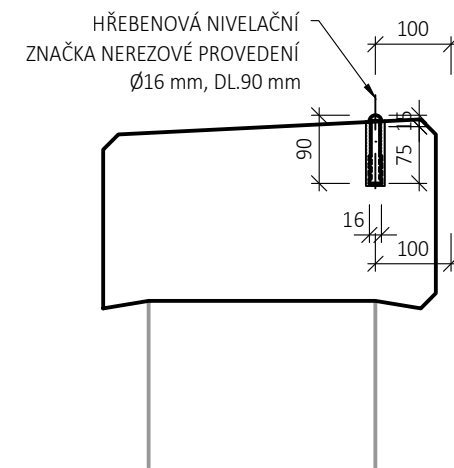


M 1:100



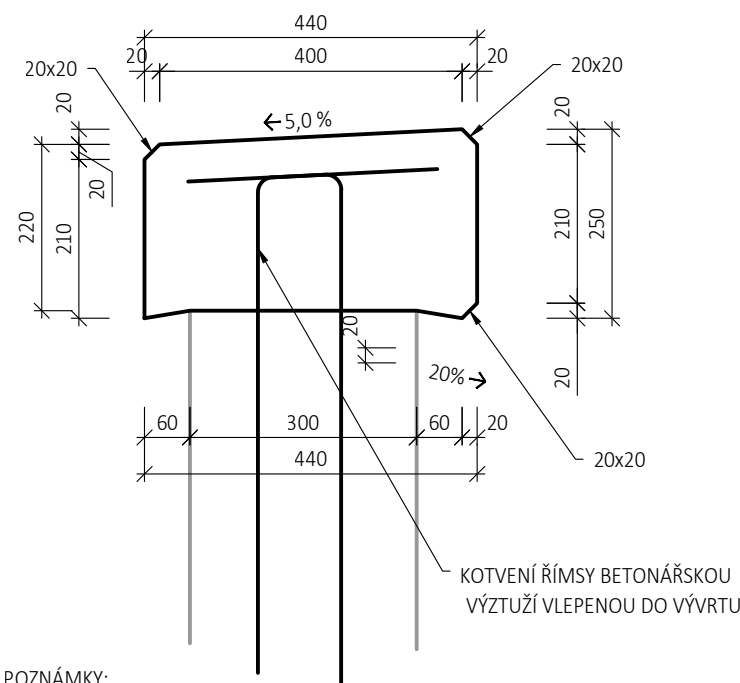
M 1:10



POZNÁMKY:

- 1) NIVELAČNÍ ZNAČKA BUDE Z KOROZIVZDORNÉ OCELI TŘÍDY 1.4401
- 2) ZNAČKA BUDE VLEPENA DO VTU POMOCÍ DVOUSLOŽKOVÉHO LEPIDLA PRO CHEMICKÉ KOTVENÍ KOVOVÝCH TYČÍ, VTU BUDE LEPIDEM ZCELA VYPLNĚN
- 3) CELKOVÝ POČET: 2 KS (1 KS NA KAŽDÉ ŘÍMSE)
- 4) KONSTRUKČNÍ USPOŘÁDÁNÍ JE V SOULADU S ČSN 73 0411-2
- 5) NIVELAČNÍ ZNAČKY BUDOU OSAZENY cca. $\frac{1}{3}$ ŘÍMSY

M 1:10



POZNÁMKY:

- 1) KOTVY BUDOU VŽDY 2 OBRÁCENÉ L Z BETONÁŘSKÉ VÝZTUŽE Ø12 PO 0,5m
- 2) HLOUBKA VRTŮ PRO KOTVENÍ BUDE 300 mm
- 3) VRTY BUDOU Ø14 VŽDY 100 mm OD KRAJE KONSTRUKCE
- 4) KOTVY BUDOU VLEPENY DO VRTU POMOCÍ DVOUSLOŽKOVÉHO LEPIDLA PRO CHEMICKÉ KOTVENÍ KOVOVÝCH TYČÍ, VRT BUDE LEPIDEM ZCELA VYPLNĚN

POZNÁMKY:

- PODROBNÝ POPIS POUŽITÝCH MATERIÁLŮ JE OBSAŽEN V TZ
- KOTVENÍ NOVÝCH ŘÍMS BUDE PROVEDENO POMOCÍ BETONÁŘSKÉ VÝZTUŽE VLEPENÉ DO VÝVRTU
- VZHLEDEM K DĚLCE ŘÍMSA NEBUDE DĚLENA DILATAČNÍ SPÁROU ANI SMŘŠŤOVACÍ SPÁROU
- VŠECHNY HRANY BUDOU ZKOSENY 20x20mm

BETON :

ŘÍMSY

OCEL:

CÍLE:

C30/37 - XA2. XF3. XC4- CL 0.2 - D_{max} 22mm - PRŮSAK max. 35mm DLE ČSN EN 206+A1

B500B DLE ČSN EN 10080

OBJEM BETONU

 $1,5\text{m}^3$

Orientační schéma:				Razítko oprávněné osoby:
				Podpis:
				Datum:
Revize:	Datum:	Popis:	Kontroloval:	
P01	30.4.2021	První díleč odevzdání	Ing. Emil Špaček	
Stavebník/Investor: Adresa: Zástupce investora: Adresa:				
Správa železnic, státní organizace Dlážděná 1003/7, 110 00 Praha 1				
Oblastní ředitelství Brno Kounicova 26, 611 43 Brno				
Zhotovitel stavby:	SAGASTA s.r.o.			
Adresa:	Novodvorská 1010/14, 142 00, Praha 4 1.101 Lhotka			
Kontakt:	T: +420 261 344 100 E: info@sagasta.cz			
SAGASTA				
Zhotovitel objektu:	SAGASTA s.r.o.			
Adresa:	Novodvorská 1010/14, 142 00, Praha 4 1.101 Lhotka			
Kontakt:	T: +420 261 344 100 E: info@sagasta.cz			
SAGASTA				
Hlavní projektant (HIP): Ing. Emil Špaček	Specialista: Ing. Dávid Kuczik	Odpovědný projektant: Ing. Dávid Kuczik	Zpracovatel: Ing. Jan Krejsa	
Název stavby/akce:	Oprava trati v úseku Luka nad Jihlavou - Jihlava - IV.etapa			Označení (S1.101kód): PA639200040
Název části:	Mosty a propustky			Označení zhotovitele: 120090
Název objektu:	Žel. propustek v km 191,972			Označení části: D.2.1.4
Název přílohy:	Výkres tvaru říms			Označení objektu/komplexu: SO 01-21-07
Název dílčí části přílohy:	-			Číslo přílohy: 2. 005
Kraj:	Katastrální území:	TUDU:	Paré:	
Vysočina	Kosov u Jihlavy [691372]	120126; 1201Z1; 120152		
Stupeň dokumentace:	Datum zpracování:	Formáty:	Měřítka:	
DSP	04/2021	3 x A4	1:10; 1:100	
S-kód: P A 6 3 9 2 0 0 0 4 - I . e t - D 2 1 0 4 - S 0 0 1 2 1 0 7 - X X - - - Revize: - 0 0 1				
[Prostor pro další informace]				